


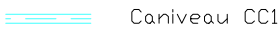

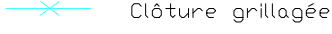
















LÉGENDE

-  Bâti dur
-  Bordure
-  Talus
-  Caniveau CC1
-  Mur
-  Clôture grillagée
-  Piliers
-  Application cadastrale
-  Compteur AEP
-  Bouche à clé
-  Poteau incendie
-  Coffret EDF
-  Support EDF
-  Lampadaire
-  Plaques Télécom
-  Arbres
-  Point de niveau
-  Regard de visite
-  Borne
-  Compteur GAZ



GÉOMÈTRE-EXPERT
 CONSEILLER VALORISER GARANTIR

eurl DENIS STEINBERG
 Géomètre-Expert Foncier dplg

1350 Avenue Albert Einstein
 p.a.t. du Millénaire Bt A2
 34000 MONTPELLIER
 T 0467.100.820 F 0467. 100.825
montpellier@geometreexpert.com

COMMUNE DE NÎMES


Section AP - PARCELLES N°348-349p-350p-351

PLAN SOMMAIRE DES LIEUX
DP9

Echelle: 1/250 25/06/2021

Mise à Jour.	REFERENCE DU DOSSIER
	121079

L'authenticité de ce document est exclusivement assurée par la signature originale du Géomètre Expert Foncier d.p.l.g.



NOTA: Les coordonnées planimétriques sont dans le système Lambert CC44.
 Les coordonnées altimétriques sont rattachées au N.G.F.

